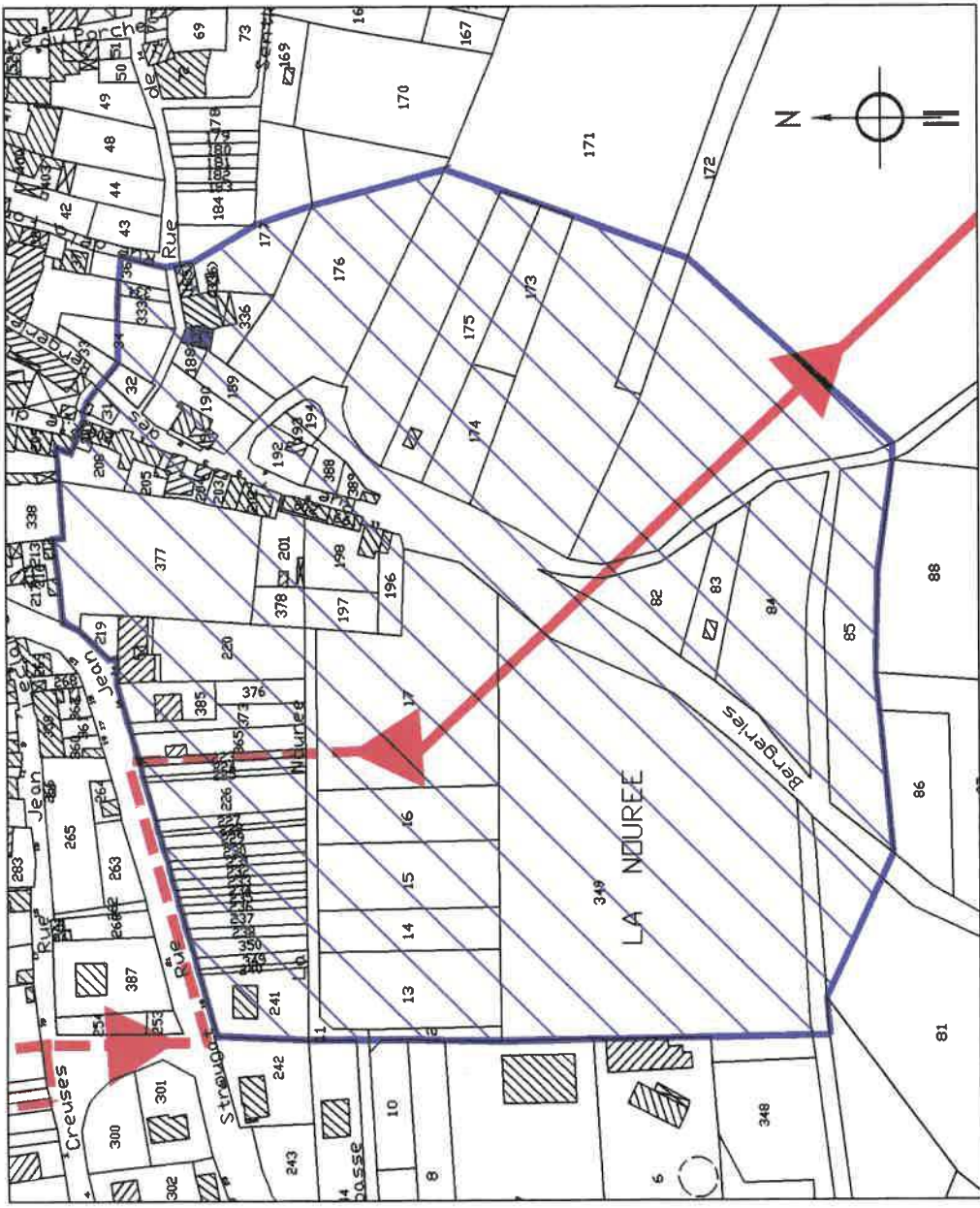


# ANNEXE 1 : PLAN D'OCCUPATION DES SOLS





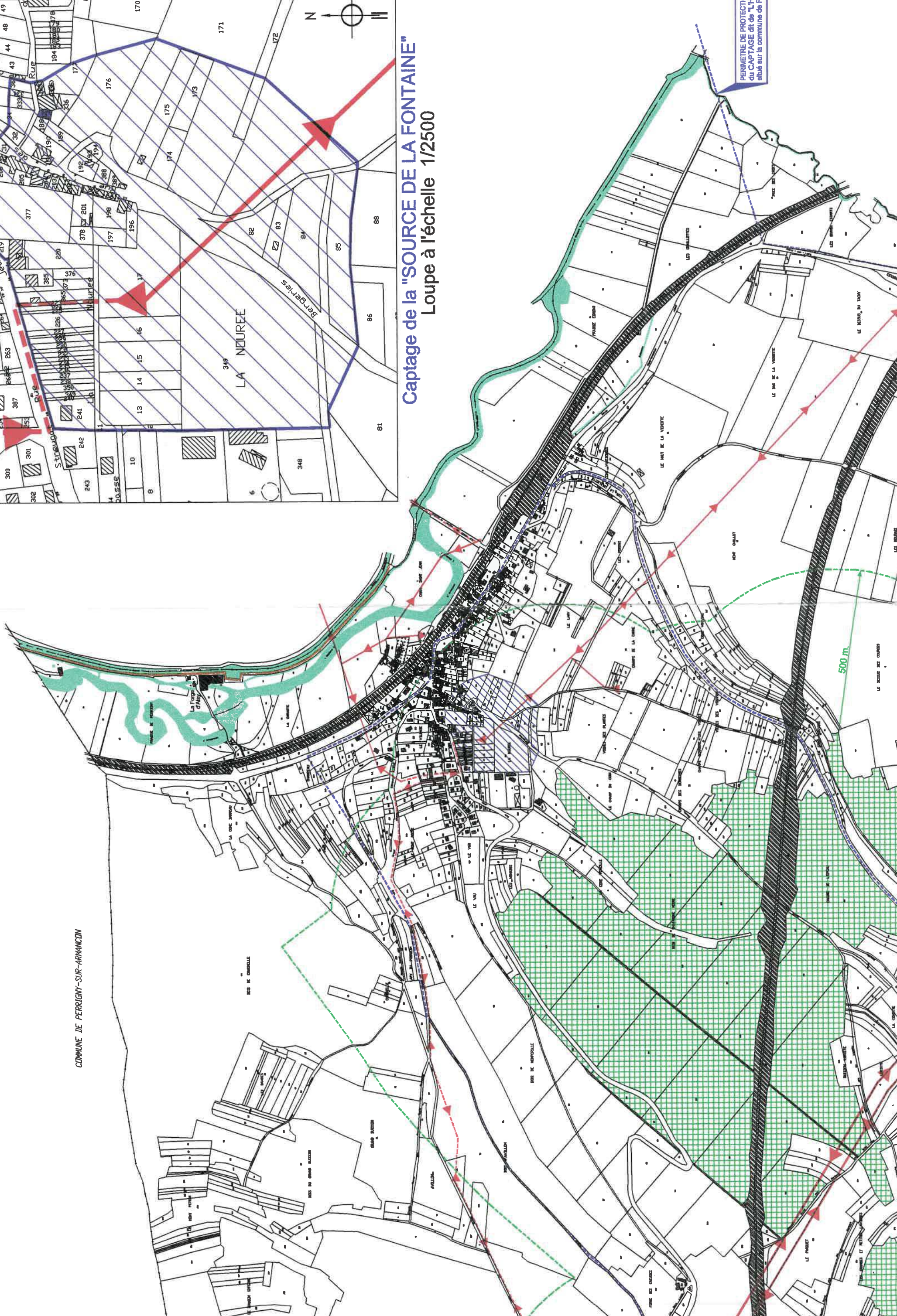
COMMUNE DE FERRIGNY-SUR-ARMANCON



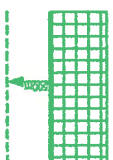








# Captage de la "SOURCE DE LA FONTAINE"

Loupe à l'échelle 1/2500

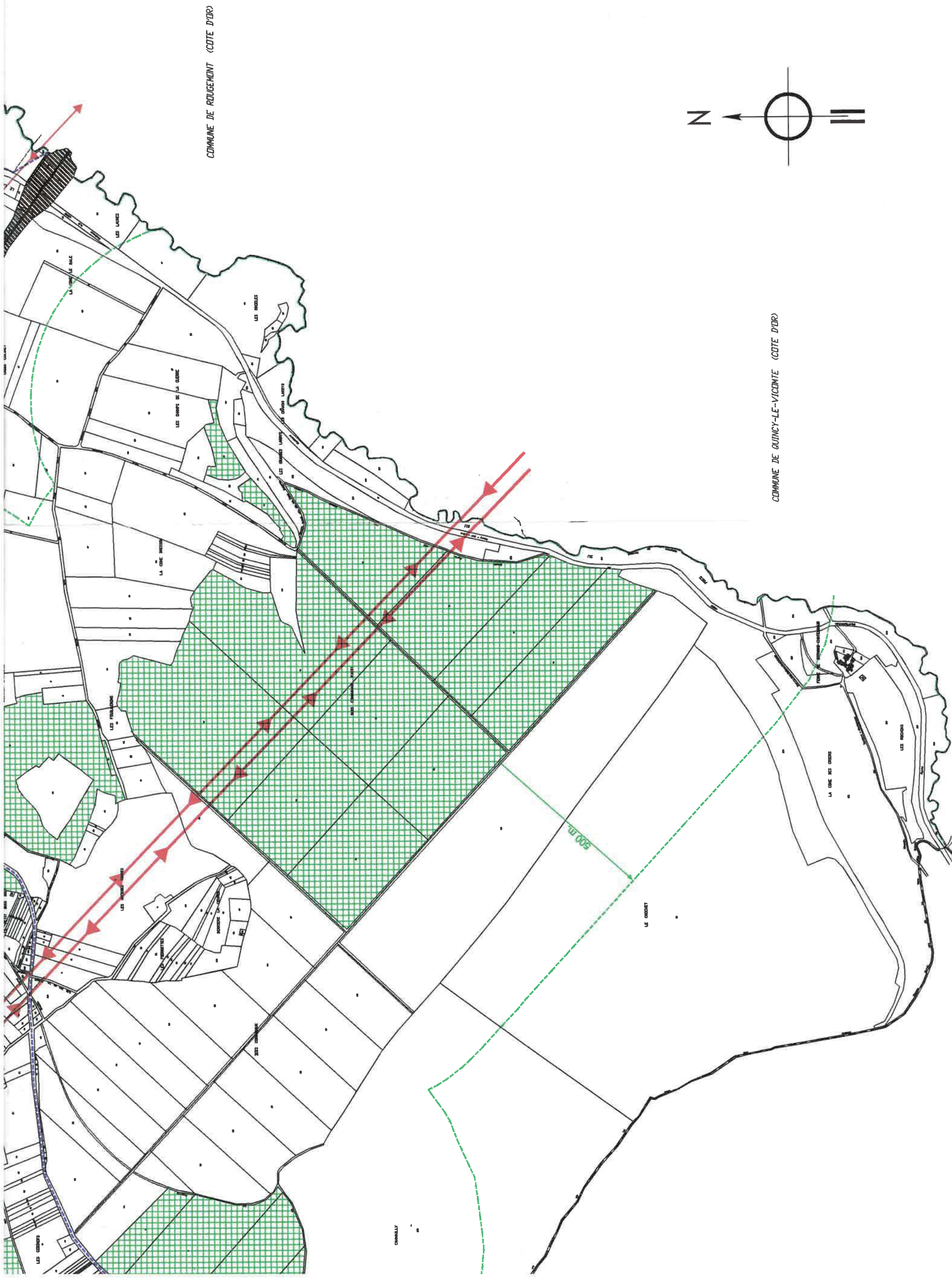
PERIMETRE DE PROTECTION ELOIGNEE  
du CAPTAGE dit de "L'HERBUOTTE"  
situé sur la commune de ROUGEBOIS



**LEGENDE**

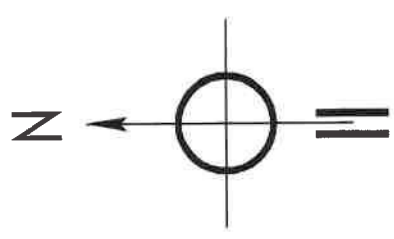
- Servitudes relatives à la protection des bois et forêts soumis au régime forestier**
- A1  Servitudes relatives à la protection des bois et forêts soumis au régime forestier
  - AS1  Protection immédiate
  - AS1  Protection rapprochée
  - AS1  Protection éloignée
- Servitudes relatives à l'établissement des canalisations électriques :**
- I4  - Lignes souterraines moyenne tension
  - I4  - Lignes aériennes moyenne tension
  - I4  - Lignes aériennes haute tension
  - T1  Servitudes relatives aux chemins de fer
  - EL3  Servitudes de halage
- PERIMETRE DE PROTECTION DE CAPTAGE D'EAU**





COMMUNE DE REUGE-MONT (COTTE D'OR)

COMMUNE DE GUINCY-LE-VICOMTE (COTTE D'OR)



500 M

CHATEAU